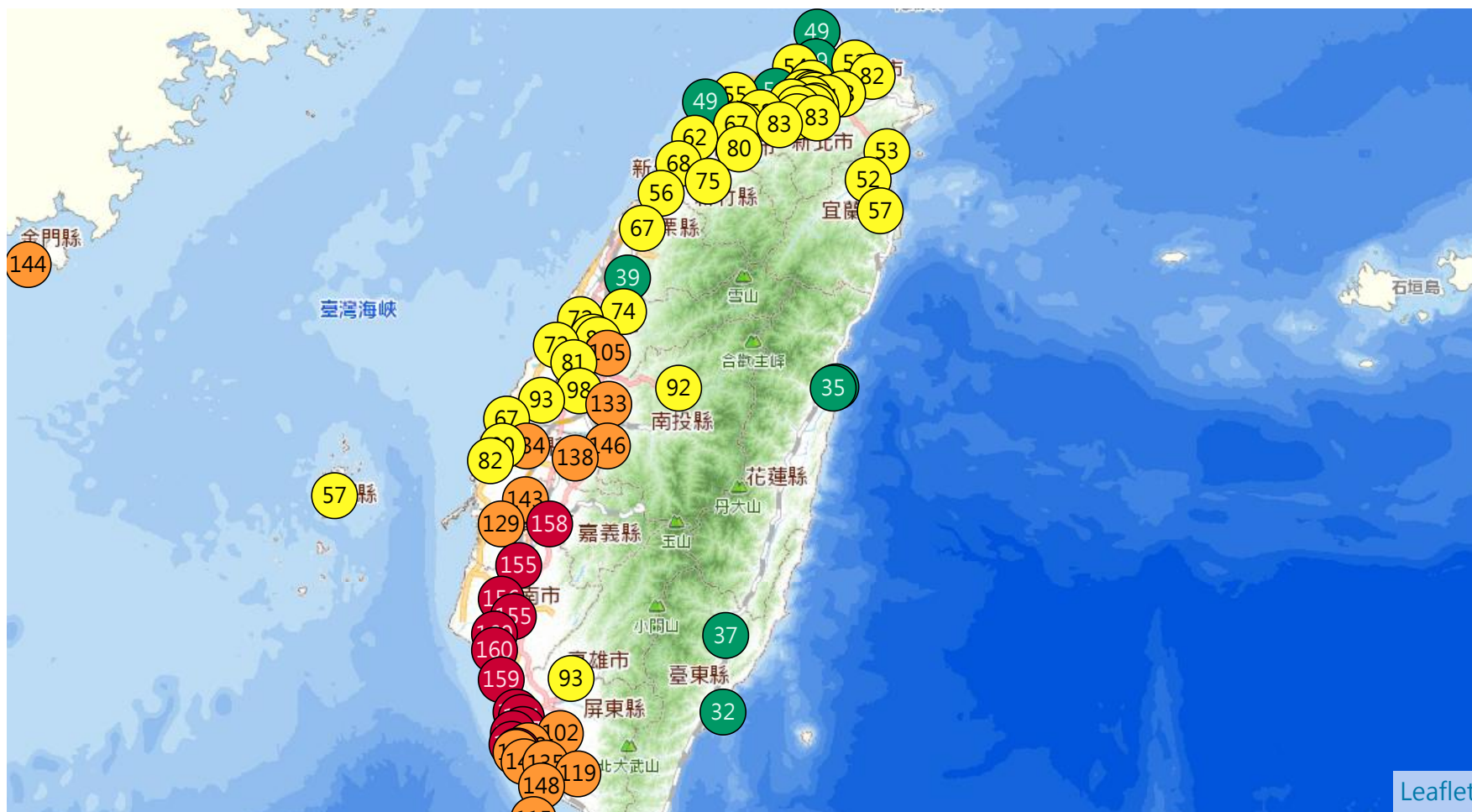




# 中央監測資料



Leaflet



請於上方地圖點選測站或選擇下列選單

空品區：

高屏空品區

縣市：

高雄市

測站名稱：

前金

時間：

2025/01/23 11:00

查詢



# 前金

環境部

## 監測數值

發布時間：2025/01/23 11:00

檔案下載

### 空氣品質指標 AQI

指標污染物：細懸浮微粒

對所有族群不健康 156

#### 細懸浮微粒 PM<sub>2.5</sub>

57

小時移動平均(µg/m<sup>3</sup>)

#### 懸浮微粒 PM<sub>10</sub>

88

小時移動平均(µg/m<sup>3</sup>)

#### 臭氧 O<sub>3</sub>

21

8小時移動平均(ppb)

#### 一氧化碳 CO

0.50

8小時移動平均(ppm)

#### 二氧化硫 SO<sub>2</sub>

0.8

小時濃度值(ppb)

#### 二氧化氮 NO<sub>2</sub>

20

小時濃度值(ppb)

#### 細懸浮微粒 PM<sub>2.5</sub>

58

小時濃度值(µg/m<sup>3</sup>)

#### 懸浮微粒 PM<sub>10</sub>

89

小時濃度值(µg/m<sup>3</sup>)

#### 臭氧 O<sub>3</sub>

30

小時濃度值(ppb)



**一氧化碳 CO**  
小時濃度值(ppm) **0.52**

**非甲烷碳氫化合物 NMHC**  
小時濃度值(ppm) **0.13**

**風速 Wind\_Speed**  
小時平均值(m/s) **3.3**

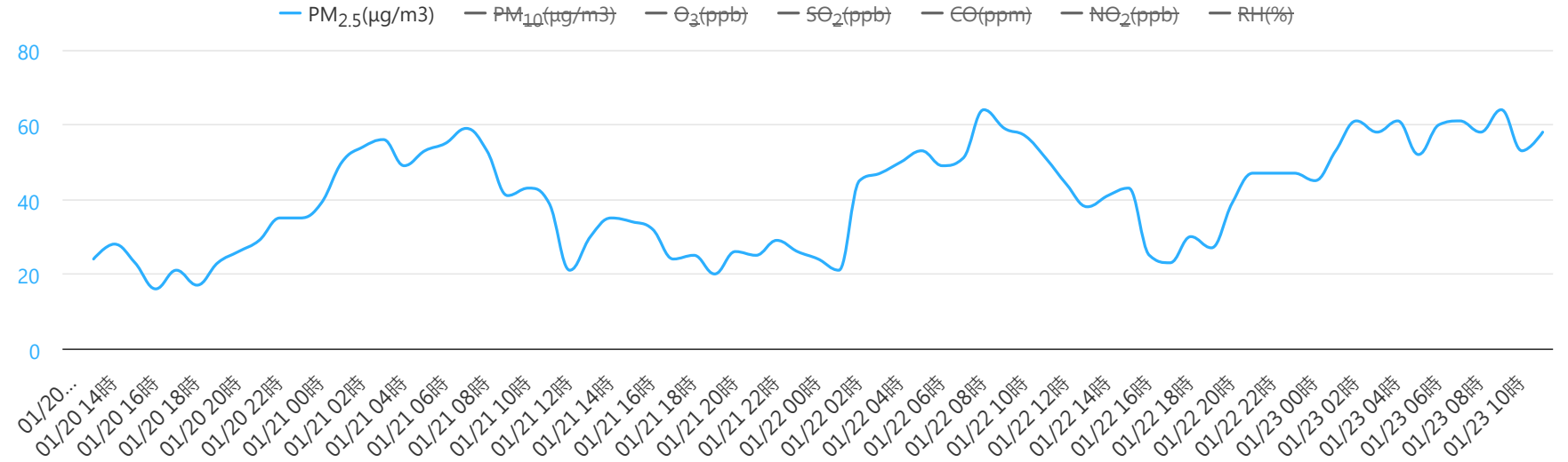
**風向 Wind\_Direct**  
小時平均值(度) **350**

**濕度 RH**  
小時平均值(%) **66**

| 空氣品質指標 (AQI) |              |                     |                     |                  |               |
|--------------|--------------|---------------------|---------------------|------------------|---------------|
| 良好<br>0~50   | 普通<br>51~100 | 對敏感族群不健康<br>101~150 | 對所有族群不健康<br>151~200 | 非常不健康<br>201~300 | 危害<br>301~500 |

### 近72小時測項濃度趨勢圖

時間區間：2025/01/20 12:00 ~ 2025/01/23 11:00(發布時間)

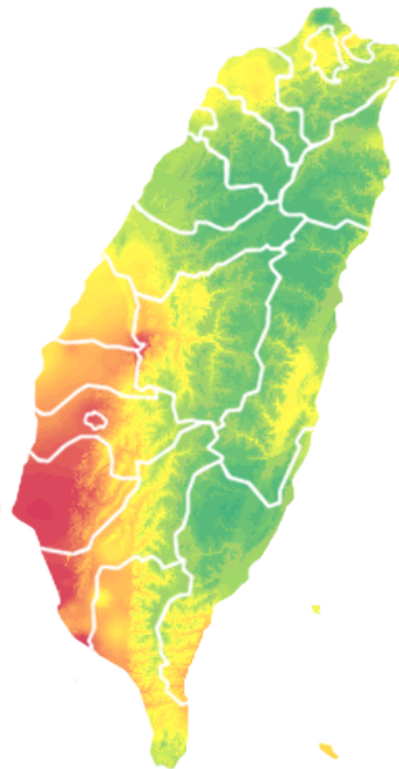


### 空氣品質濃度圖

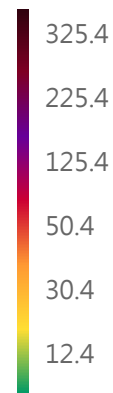
PM<sub>2.5</sub> PM<sub>10</sub> O<sub>3</sub> CO SO<sub>2</sub> NO<sub>2</sub> ◀▶ 快退/H ▶▶ 快進/H


發布時間：2025/01/23 11:00 ↕

- 馬祖
- 金門
- 澎湖



PM<sub>2.5</sub> (μg/m<sup>3</sup>)





☰ 網站導覽選單

環 境 部：100006臺北市中正區中華路一段83號 [MAP](#)

總機：(02)2311-7722#2345



環境即時通



Google Play



App Store

今日人數：6,298

累積人數：48,572,606

網站更新日期：2025-1-23

[意見信箱](#) | [隱私權保護政策](#) | [網站安全政策](#) | [網站資料開放宣告](#)

